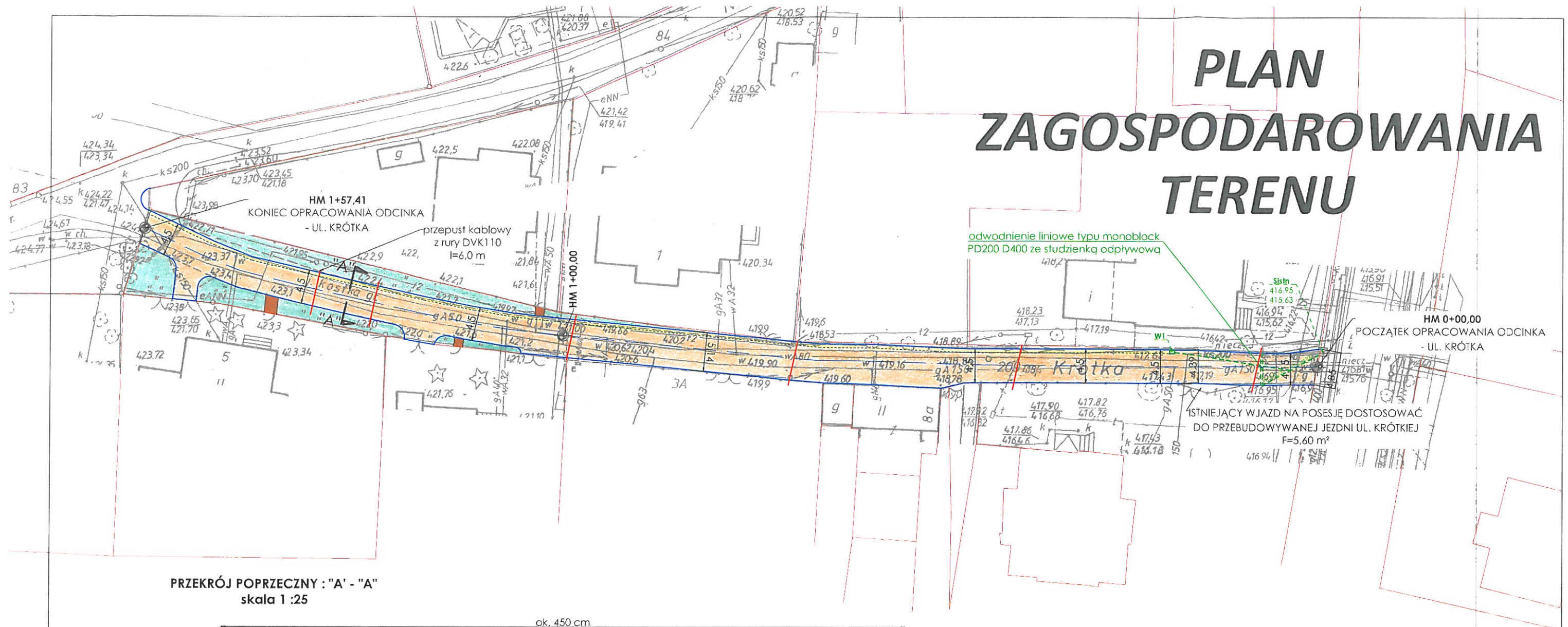
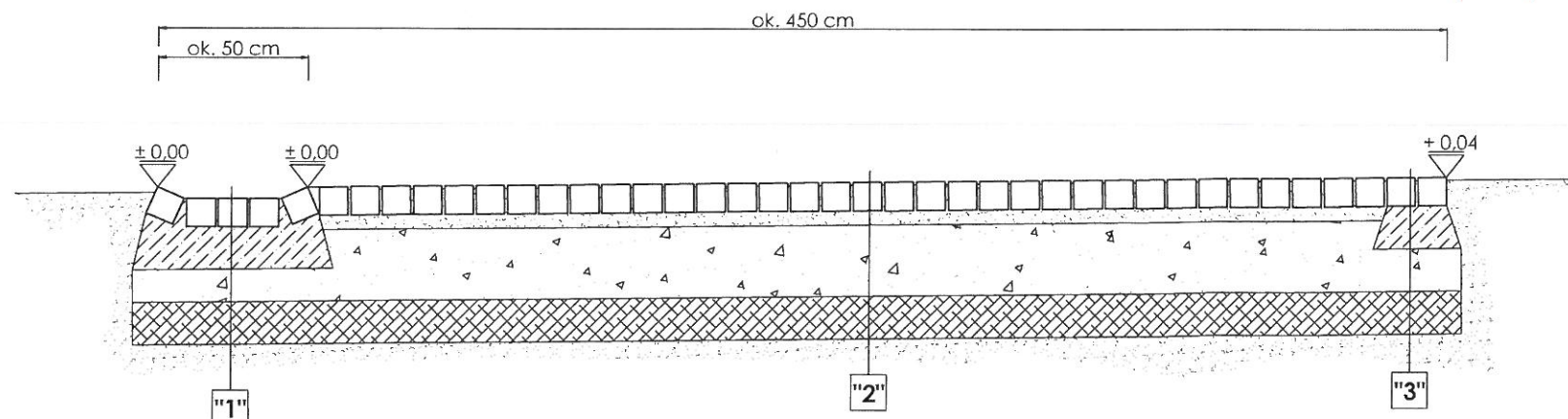


PLAN ZAGOSPODAROWANIA TERENU



PRZEKRÓJ POPRZECZNY : "A' - "A"
skala 1 :25



"1"	
10 cm	kostka granitowa "10" - porozbiórkowa
15 cm	ława betonowa z mieszanki min. C12/15
10 cm	mieszanka kamienia łamanego 0/31,5 mm
15 cm	kruszywo stabilizowane cementem do $R_m=1,50+2,50$ MPa
	istniejące podłoże gruntowe założono $E_2 > 45$ MPa

"2"	
10 cm	kostka granitowa "10" - porozbiórkowa
5 cm	podsyпка cementowo - piaszkowa 1:4
25 cm	mieszanka kamienia łamanego 0/31,5 mm
15 cm	kruszywo stabilizowane cementem do $R_m=1,50+2,50$ MPa
	istniejące podłoże gruntowe założono $E_2 > 45$ MPa

"3"	
10 cm	kostka granitowa "10" - porozbiórkowa
10 cm	ława betonowa z mieszanki min. C12/15
15 cm	mieszanka kamienia łamanego 0/31,5 mm
15 cm	kruszywo stabilizowane cementem do $R_m=1,50+2,50$ MPa
	istniejące podłoże gruntowe założono $E_2 > 45$ MPa

LEGENDA :

- linia rynstoku - odwodnienia deszczowego $L=149,28$ mb
- granice działek i budynków
- oś jezdni
- krawęż przebudowywanej jezdni
- powierzchnie chodników - dojścia piesze do posesji $F=6,60$ m²
- powierzchnia planowanej jezdni - ul. Krótka
- trasa i elementy kanalizacji deszczowej wg odrębnego opracowania
- powierzchnia zielona

OBIEKT : "PRZEBUDOWA DRÓG WEWNĘTRZNYCH _ UL. NIZINNA I KRÓTKA
W SZCZAWNIE - ZDRÓJU"

ADRES : SZCZAWNNO - ZDRÓJ; ul. Nizinna i ul. Krótka

INWESTOR : Gmina Szczawno - Zdrój ul. Kościuszki 17, 58-310 Szczawno - Zdrój

PROJEKTANT BR. DROG. :	PROJEKTANT BR. SANIT. :	PROJEKTANT BR. ELEKTR. :
mgr inż. Zbigniew Sierakowski upr. bud. nr 259 / 01 / DUW		

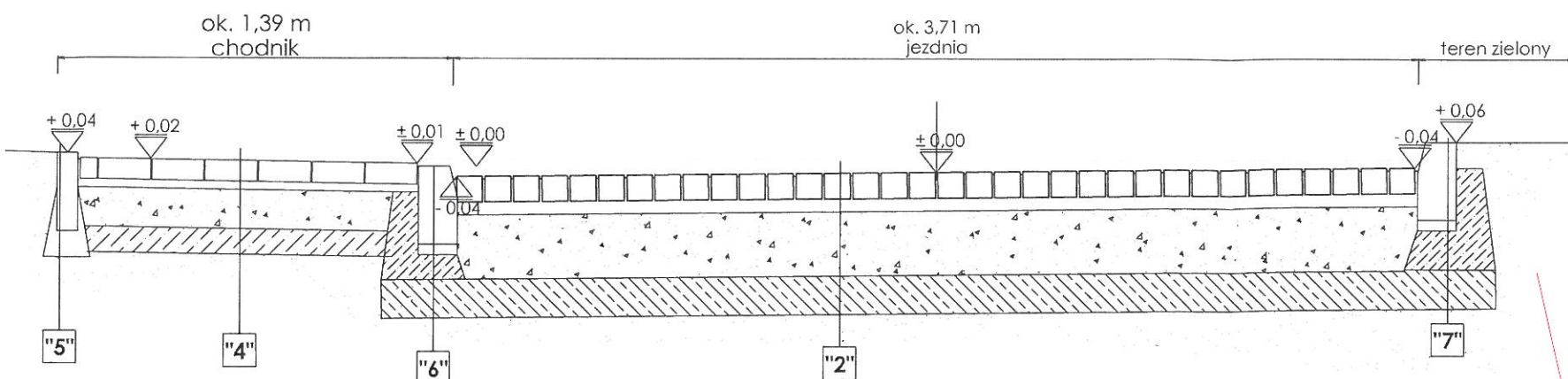
TYTUŁ RYSUNKU : PLAN
ZAGOSPODAROWANIA TERENU - część 1
ul. Krótka

SKALA : 1 : 500

DATA : marzec 2017 roku

1.

PRZEKRÓJ POPRZECZNY : "B" - "B"
(po przebudowie) skala 1 : 25



"2"	10 cm	kostka granitowa "10" - porożbiorkowa
	5 cm	podsyпка cementowo - piaskowa 1:4
	25 cm	mieszanka kamienia łamanego 0/31,5 mm
	15 cm	kruszywo stabilizowane cementem do R m=1,50+2,50 MPa
		istniejące podłoże gruntowe założono E ₂ >45 MPa

"6"	30 cm	kostka krawężnik betonowy porożbiorkowy po regulacji
	4 cm	podsyпка cementowo - piaskowa 1:4
	10 cm	ława betonowa z mieszanki min C12 / 15 F=0,06 m ³ /mb
	15 cm	kruszywo stabilizowane cementem do R m=1,50+2,50 MPa
		istniejące podłoże gruntowe założono E ₂ >45 MPa

"4"	8 cm	kostka betonowa - porożbiorkowa
	3 cm	podsyпка cementowo-piaskowa 1:4
	15 cm	mieszanka kamienia łamanego 0/31,5 mm
		istniejące podłoże gruntowe założono E ₂ >45 MPa

"7"	30 cm	kostka krawężnik betonowy "nowy"
	4 cm	podsyпка cementowo - piaskowa 1:4
	15 cm	ława betonowa z mieszanki min C12 / 15 F=0,08 m ³ /mb
	15 cm	kruszywo stabilizowane cementem do R m=1,50+2,50 MPa
		istniejące podłoże gruntowe założono E ₂ >45 MPa

"5"	30 cm	obrzeże chodnikowe - porożbiorkowe
	10 cm	ława betonowa z mieszanki min. C12/15 F=0,02 m ³ /mb
		istniejące podłoże gruntowe założono E ₂ >45 MPa

przepust kablowy z rury
typu DVK110 z pilotem
L=6,0 m

HM 1+57,41
KONIEC OPRACOWANIA ODCINKA
- UL. KRÓTKA

uksztaltowanie w nawierzchni
z kostki granitowej ścieku analogicznie
jak na ulicy Krótkiej

PLAN ZAGOSPODAROWANIA TERENU

HM 0+00,00
POCZĄTEK OPRACOWANIA ODCINKA
- UL. NIZINNA
- początek odcinka nr I

LEGENDA :

- linia wymiary krawężnika
- granice działek i budynków
- oś jezdni
- linia krawężnika istniejącego do regulacji pionowej
- powierzchnie chodników
- powierzchnia planowanej jezdni - ul. Nizinna
- linia obrzeża chodnikowego do regulacji pionowej
- powierzchnia zielona

OBIEKT : "PRZEBUDOWA DRÓG WEWNĘTRZNYCH _ UL. NIZINNA I KRÓTKA
W SZCZAWNIE - ZDRÓJU"

ADRES : UZDROWISKOWA GMINA SZCZAWNIO - ZDRÓJ; ul. Nizinna i ul. Krótka

INWESTOR : Gmina Szczawno - Zdrój ul. Kościuszki 17, 58-310 Szczawno - Zdrój

PROJEKTANT BR. DROG. :

PROJEKTANT BR. SANIT. :

PROJEKTANT BR. ELEKTR. :

mgr inż. Zbigniew Skarowski
upr. bud. nr 259 / 01 / DLW

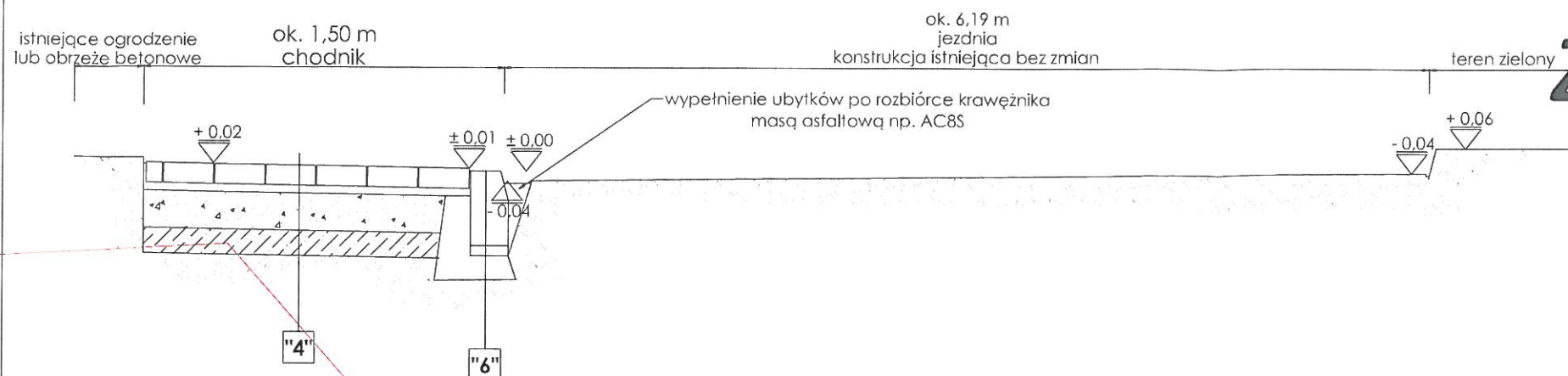
TYTUŁ RYSUNKU : PLAN
ZAGOSPODAROWANIA TERENU - część 2
ul. Nizinna

SKALA : 1 : 500

DATA : marzec 2017 roku

2.

PRZEKRÓJ POPRZECZNY : "C" - "C"
(po przebudowie) skala 1 : 25



PLAN ZAGOSPODAROWANIA TERENU

"6"

30 cm	kostka krawężnik betonowy porozbiórkowy po regulacji
4 cm	podsyпка cementowo - piaszkowa 1:4
10 cm	ława betonowa z mieszanki min C12/ 15 F=0,06 m³/mb
15 cm	kruszywo stabilizowane cementem do Rm=1,50+2,50 MPa
	istniejące podłoże gruntowe założono E _z >45 MPa

"4"

8 cm	kostka betonowa - porozbiórkowa
3 cm	podsyпка cementowo-piaszkowa 1:4
15 cm	mieszanka kamienia łamanego 0/31,5 mm
10 cm	wzmocnienie podłoża krusz. słab. cem. 1,5 - 2,5 MPa
	istniejące podłoże gruntowe założono E _z >45 MPa

HM 3+55,48

- koniec odcinka nr I
- początek odcinka nr II

przepust kablowy z rury
typu DVK110 z pilotem
L=6,0 m

HM 3+00,00

HM 2+00,00

HM 4+00,00

ul. 3 - maja

LEGENDA :

- linia wymiany krawężnika
- granice działek i budynków
- oś jezdni
- linia krawężnika istniejącego do regulacji pionowej
- powierzchnie chodników
- powierzchnia planowanej jezdni - ul. Nizinna
- linia obrzeża chodnikowego do regulacji pionowej
- powierzchnia zielona

OBIEKT : "PRZEBUDOWA DRÓG WEWNĘTRZNYCH _ UL. NIZINNA I KRÓTKA
W SZCZAWNIE - ZDRÓJU"

ADRES : UZDROWISKOWA GMINA SZCZAWNNO - ZDRÓJ; ul. Nizinna i ul. Krótka

INWESTOR : Gmina Szczawnno - Zdrój ul. Kościuszki 17, 58-310 Szczawnno - Zdrój

PROJEKTANT BR. DROG. :

mgr inż. Zbigniew Skarowski
upr. bud. nr 259 / 01 / DUW

PROJEKTANT BR. SANIT. :

PROJEKTANT BR. ELEKTR. :

TYTUŁ RYSUNKU : PLAN
ZAGOSPODAROWANIA TERENU - część 2
ul. Nizinna

SKALA : 1 : 500

DATA : marzec 2017 roku

NR RYSUNKU

3.

PLAN ZAGOSPODAROWANIA TERENU

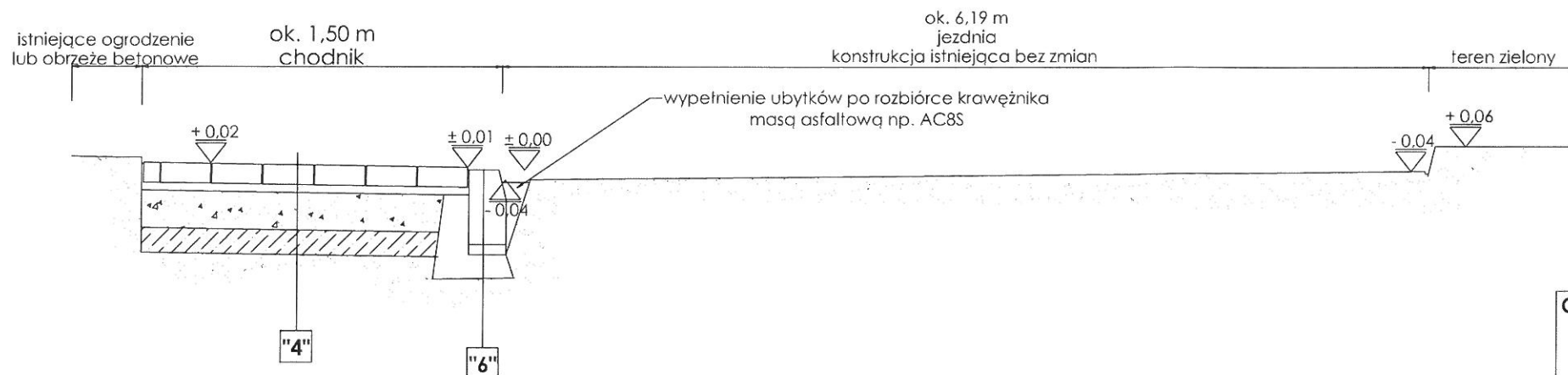
HM 5+75,50
KONIEC OPRACOWANIA ODCINKA
- UL. NIZINNA
- koniec odcinka nr II

ul. Akacjowa

ul. Jarzębionowa

ul. Jaśminowa

PRZEKRÓJ POPRZECZNY : "C" - "C"
(po przebudowie) skala 1 : 25



LEGENDA :

- linia wymiany krawężnika
- granice działek i budynków
- oś jezdni
- linia krawężnika istniejącego do regulacji pionowej
- powierzchnie chodników
- powierzchnia planowanej jezdni - ul. Nizinna
- linia obrzeża chodnikowego do regulacji pionowej
- powierzchnia zielona

OBIEKT : "PRZEBUDOWA DRÓG WEWNĘTRZNYCH _ UL. NIZINNA I KRÓTKA
W SZCZAWNIE - ZDRÓJU"

ADRES : UZDROWISKOWA GMINA SZCZAWNNO - ZDRÓJ; ul. Nizinna i ul. Krótka

INWESTOR : Gmina Szczawnno - Zdrój ul. Kościuszki 17, 58-310 Szczawnno - Zdrój

PROJEKTANT BR. DROG. : PROJEKTANT BR. SANIT. : PROJEKTANT BR. ELEKTR. :

mgr inż. Zbigniew Skarawski
upr. bud. nr 259 / 01 / DUW

TYTUŁ RYSUNKU : PLAN
ZAGOSPODAROWANIA TERENU - część 2
ul. Nizinna

SKALA : 1 : 500

DATA : marzec 2017 roku

4.

"6"

30 cm	kostka krawężnik betonowy porozbiórkowy po regulacji
4 cm	podsyпка cementowo - piaskowa 1:4
10 cm	ława betonowa z mieszanki min C12 / 15 F=0,06 m ³ /mb
15 cm	kruszywo stabilizowane cementem do R m=1,50÷2,50 MPa
	istniejące podłoże gruntowe założono E ₂ >45 MPa

"4"

	kostka betonowa - porozbiórkowa
	podsyпка cementowo-piaskowa 1:4
	mieszanka kamienia łamanego 0/31,5 mm
	wzmocnienie podłoża krusz. słab. cem. 1,5 - 2,5 MPa
	istniejące podłoże gruntowe założono E ₂ >45 MPa